





Rys. nr 2. Projekt oznakowania docelowego odcinka ulicy M.C. Skłodowskiej w Świeradowie Zdrój. Skala 1:1000.

Legenda:

-  projektowane oznakowanie pionowe
-  istniejące oznakowanie pionowe do likwidacji
-  istniejące oznakowanie pionowe
-  istniejące oznakowanie poziome