




osoba kierująca ruchem

DROGA GMINNA NR 112813D
ULICA RATOWNIKÓW GÓRSKICH

przebieg kanalizacji sanitarnej
razem się z siecią wodociągową

DROGA GMINNA NR 112794D
ULICA MOKRA

Rys. nr 12. Projekt oznakowania tymczasowego odcinka ulicy Kolejowej w Świeradów Zdrój - etap VIII. Skala 1:500.

- Legenda :
-  projektowane oznakowanie pionowe
 -  proj. A-14
 -  istniejące oznakowanie pionowe